COMUNE DI PESCARA
- Provincia di Pescara -

RICHIESTA DI PIANO ATTUATIVO

ai sensi dell'art. 40, comma 2 delle N.T.A. vigenti

relativamente al lotto d'intervento N.S.218 - Via Monte Fatto
ricadente in Sottozona B10

- Ditta Proponente: Regina Real Estate s.r.l.	ELABORATI GRAFICI - inquadramenti, sovrapposizioni catastali, individuazione e schema delle permute, nuovo assetto del lotto dopo le permute

Luglio 2020 — TAV. 3

studio tecnico BRD ASSOCIATI

Arch. Alessio Berardi — Geom. Marco Berardi

BRD ASSOCIATI
STUDIO TECNICO ASSOCIATO - PESCARA

Piazza Duca D'Aosta, 34 - Pescara (PE) - tel. 0858671460 - email: brdassociati@gmail.com

PLANIMETRIA GENERALE D'INQUADRAMENTO LOTTO D'INTERVENTO E SOVRAPPOSIZIONE CATASTALE
Scala 1:300

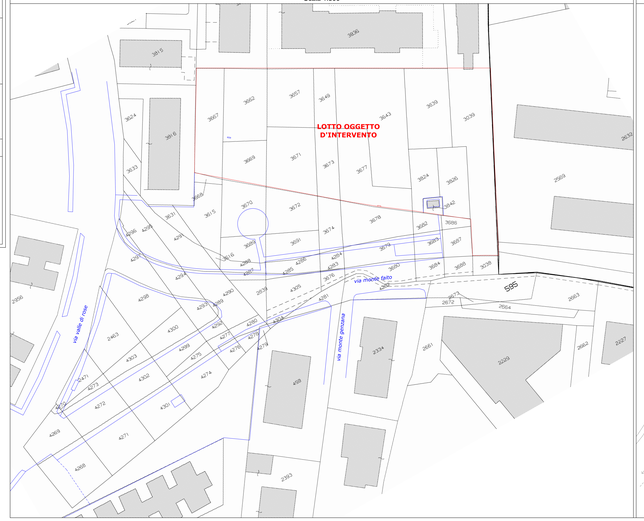

PLANIMETRIA D'INDIVIDUAZIONE DELLA PERMUTA TRA DITTA PROPONENTE E COMUNE PER REGOLARIZZARE IL LOTTO D'INTERVENTO E LE AREE PUBBLICHE
Scala 1:300

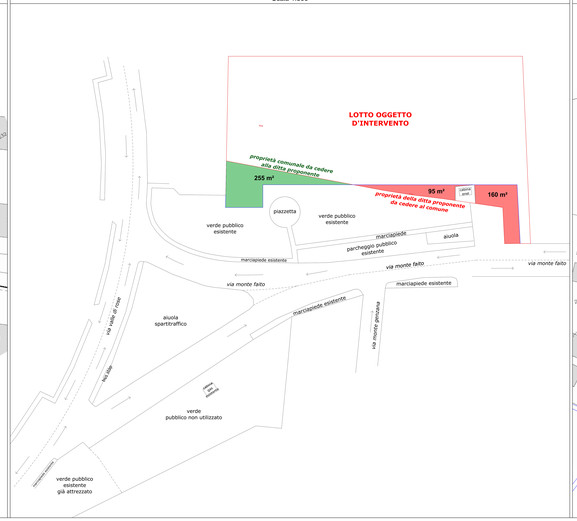

PLANIMETRIA D'INDIVIDUAZIONE DELLA PERMUTA TRA DITTA PROPONENTE E COMUNE SOVRAPPOSTA A PLANIMETRIA CATASTALE PER INDIVIDUAZIONE PARTICELLE DA PERMUTARE
Scala 1:300
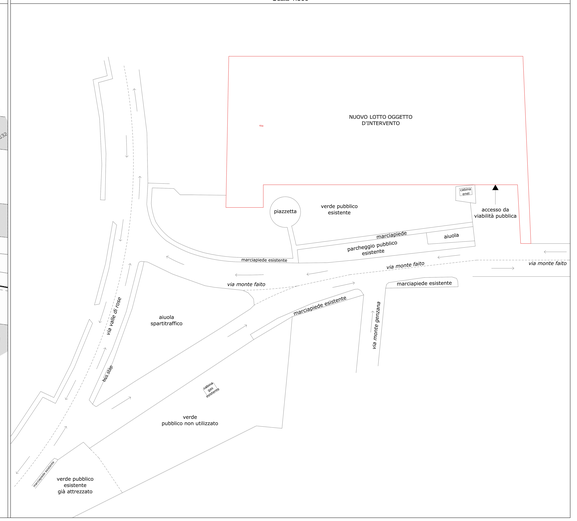
PLANIMETRIA GENERALE D'INQUADRAMENTO LOTTO D'INTERVENTO DOPO LA PERMUTA
Scala 1:300