

FOTO 1 Individuazione area di intervento e Istituto MAIOR




FOTO 2 Stato attuale




FOTO 3 Stato attuale



FOTO 4 Individuazione Lotto di intervento e Canale 10



FOTO 5 Individuazione Lotto di intervento e Canale 10 su base catastale



Rilievo fotografico dello stato attuale con vista dal MAIOR



**COMUNE DI PESCARA**  
Provincia di Pescara

**Variante Urbanistica SUAP**  
da "Sottozona G1" a "Realizzazione di edificio scolastico paritario" per ampliamento Liceo Maior in Via Tirino/Strada Colle Falcone art. 8 DPR 160/2010

**Procedura di verifica di assoggettabilità a VAS**

data 30 MAGGIO 2025

**TAVOLA 5 rev 30-05-2025**

come da richiesta Prot. n. 0107945 del 29-05-2025  
STRALCI SATELLITARI E CATASTALI  
RILIEVO FOTOGRAFICO - RENDERING

**Committente**

Istituto MEGENATE Srl I.S.,  
Via del Circolo n. 71  
65124 Pescara

**Tecnici**

Ing. Annalisa Furno  
Via di Villa Basile n. 37  
65125 Pescara  
mob. 3395752788  
email: annalisafurno@studiumnalisafurno.it  
arch. Nunzio Ciampoli  
Via Santina Ciampagna n. 16  
65125 Pescara  
mob. 3385679040  
email: nunzio.ciampoli@gmail.com




FOTO 3 Inserimento fabbricato di progetto e Canale 10



RENDER 1 Stato di progetto



RENDER 2 Stato di progetto



RENDER 3 Stato di progetto

